




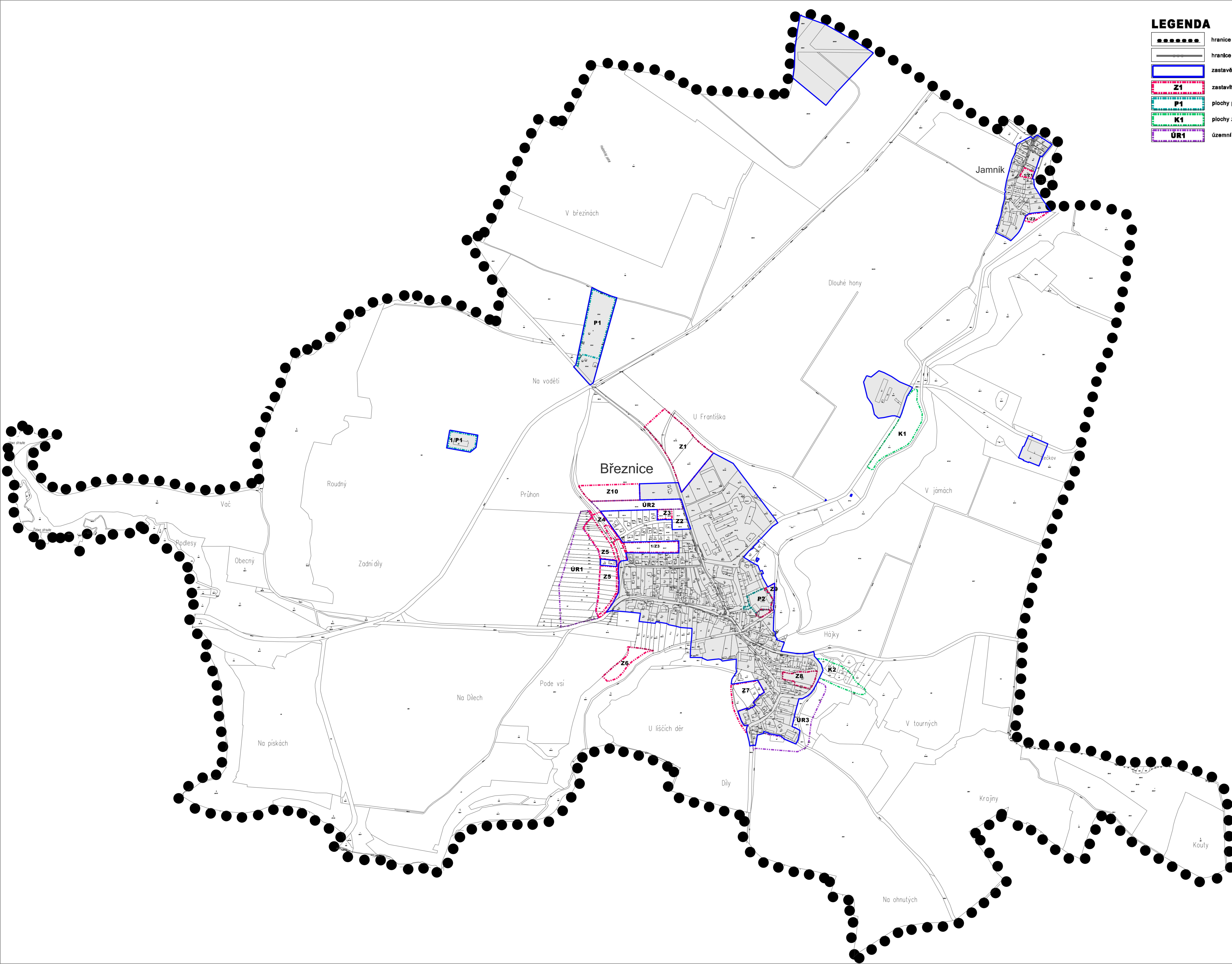


LEGENDA

-  hranice řešeného (správního) území
-  hranice katastrálního území
-  zastavěné území ke dni 1.10.2014
-  Z1 zastavitelné plochy
-  P1 plochy přestavby
-  K1 plochy změn v krajině
-  ÚR1 územní rezervy



**ÚZEMNÍ PLÁN
BŘEZNICE**
Úplné znění po změně č.1
měřítko 1:5000

VÝKRES ZÁKLADNÍHO ČLENĚNÍ

| ZÁZNAM O ÚČINNOSTI | |
|---|--|
| správní orgán, který poslední změnu ÚP vydal: Zastupitelstvo obce BŘEZNICE | pořadové číslo poslední změny: 1 Datum nabytí účinnosti poslední změny: |
| Pořizovatel: MěÚ Tábor, odbor rozvoje Oprávněná osoba pořizovatele: Ing. Vlastimil Křemen, vedoucí odboru rozvoje | oteisk úředního razítka pořizovatele: |