

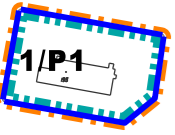
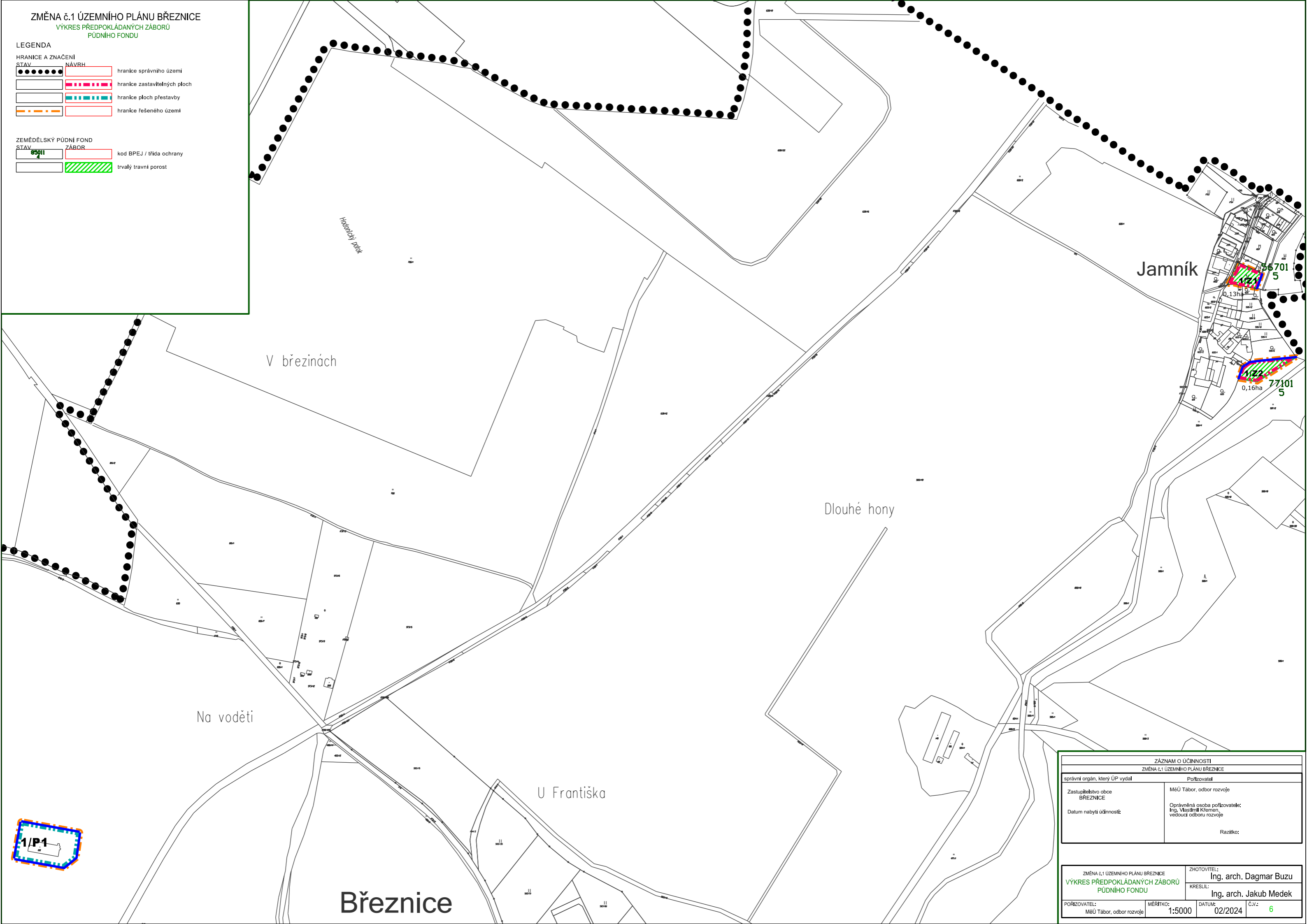
ZMĚNA č.1 ÚZEMNÍHO PLÁNU BŘEZNICE

VÝKRES PŘEDPOKLÁDANÝCH ZÁBORŮ
PŮDNIHO FONDU

LEGENDA

HRANICE A ZNAČENÍ		
STAV	NÁVRH	
		hranice správního území
		hranice zastavitelných ploch
		hranice ploch přestavby
		hranice řešeného území

ZEMĚDĚLSKÝ PŮDNÍ FOND		
STAV	ZÁBOR	
		kod BPEJ / třída ochrany
		trvalý travní porost



ZÁZNAM O ÚČINNOSTI	
ZMĚNA č.1 ÚZEMNÍHO PLÁNU BŘEZNICE	
správní orgán, který ÚP vydal	Pořizovatel
Zastupitelstvo obce BŘEZNICE	MěÚ Tábor, odbor rozvoje
Datum nabytí účinnosti:	Oprávněná osoba pořizovatele: Ing. Vlastimil Křemen, vedoucí odboru rozvoje
	Razítko:

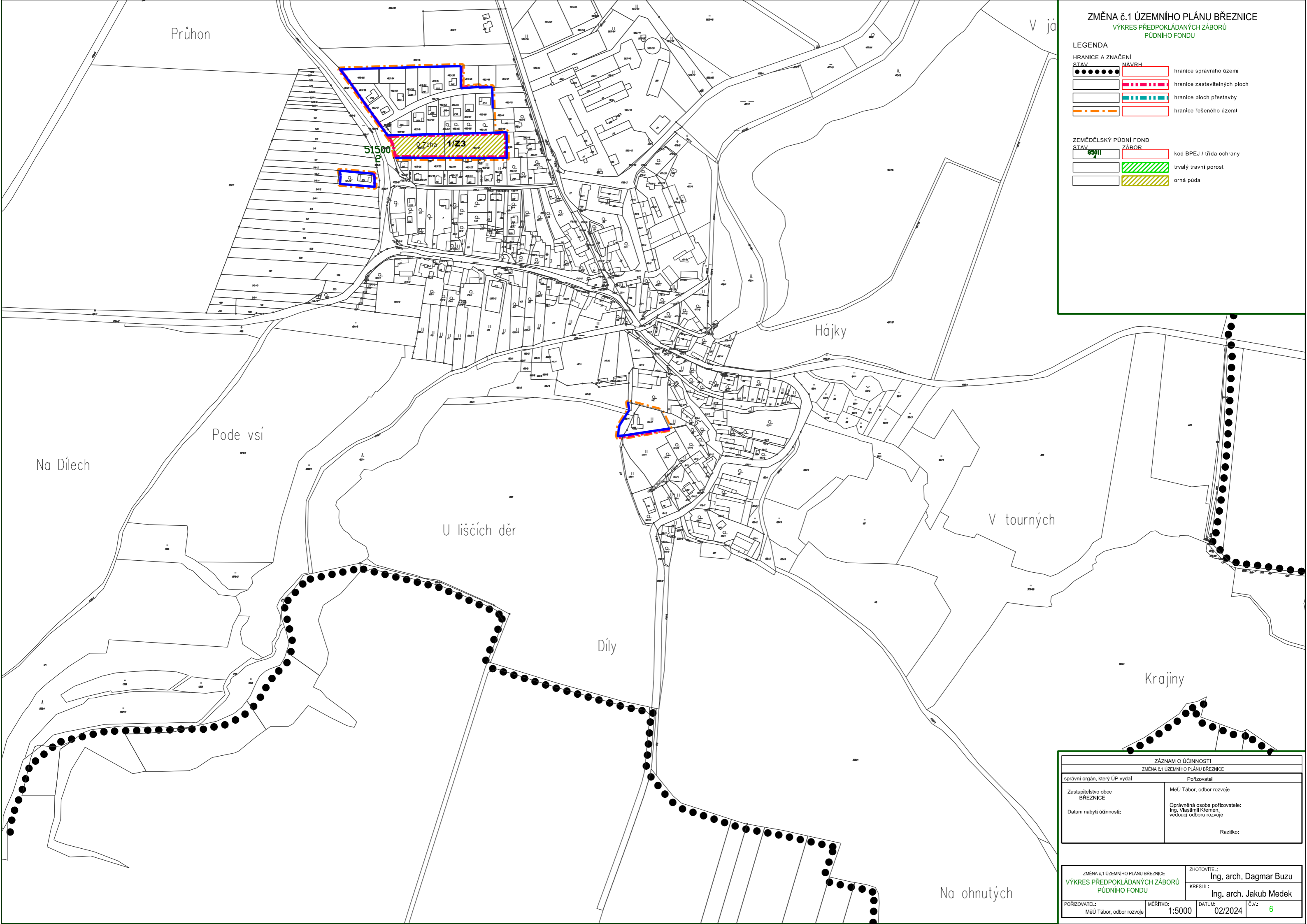
ZMĚNA č.1 ÚZEMNÍHO PLÁNU BŘEZNICE	ZHOTOVITEL:	Ing. arch. Dagmar Buzu	
VÝKRES PŘEDPOKLÁDANÝCH ZÁBORŮ PŮDNIHO FONDU	KRESLIL:	Ing. arch. Jakub Medek	
POŘIZOVATEL:	MĚRÍTKO:	DATUM:	C.V.:
MěÚ Tábor, odbor rozvoje	1:5000	02/2024	6

ZMĚNA č.1 ÚZEMNÍHO PLÁNU BŘEZNICE
VÝKRES PŘEDPOKLÁDANÝCH ZÁBORŮ
PŮDNIHO FONDU

LEGENDA

- HRANICE A ZNAČENÍ STAVŮ**
- **NÁVRH** hranice správního území
 - ▬▬▬▬▬▬▬▬ hranice zastavitelných ploch
 - ▬▬▬▬▬▬▬▬ hranice ploch přestavby
 - ▬▬▬▬▬▬▬▬ hranice řešeného území

- ZEMĚDĚLSKÝ PŮDNI FOND**
- ▬▬▬▬▬▬▬▬ **ZÁBOR** kod BPEJ / třída ochrany
 - ▬▬▬▬▬▬▬▬ trvalý travní porost
 - ▬▬▬▬▬▬▬▬ orná půda



ZÁZNAM O ÚČINNOSTI	
ZMĚNA č.1 ÚZEMNÍHO PLÁNU BŘEZNICE	
správní orgán, který ÚP vydal	Pořizovatel
Zastupitelstvo obce BŘEZNICE	MěÚ Tábor, odbor rozvoje
Datum nabytí účinnosti:	Oprávněná osoba pořizovatele: Ing. Vlastimil Křemen, vedoucí odboru rozvoje
	Razítko:

ZMĚNA č.1 ÚZEMNÍHO PLÁNU BŘEZNICE	ZHOTOVITEL:		
VÝKRES PŘEDPOKLÁDANÝCH ZÁBORŮ PŮDNIHO FONDU	Ing. arch. Dagmar Buzu		
	KRESLIL:		
	Ing. arch. Jakub Medek		
POŘIZOVATEL:	MĚRÍTKO:	DATUM:	Č. V.:
MěÚ Tábor, odbor rozvoje	1:5000	02/2024	6